

# San Antonio Missions

National Park Service  
U.S. Department of the Interior

San Antonio Missions  
National Historical Park



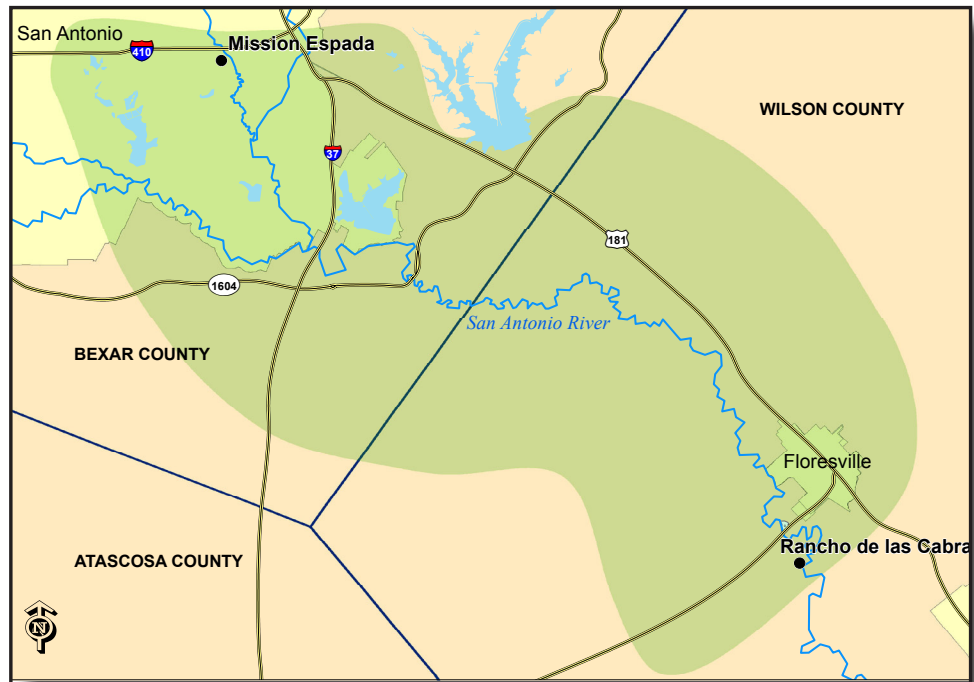
## Conectando El Camino Real del Rastro Histórico Nacional de Tejas con las Misiones del Parque Histórico Nacional de San Antonio y los redes de rastros de la Comunidad – Una Estudia de Viabilidad

### DESCRIPCIÓN DEL PROYECTO

Con objetivo de conectar la mision de San Francisco de la Espada en el sur de San Antonio con El Rancho de las Cabras en Floresville, TX, iniciaremos un estudio para identificar el rastro mejor en un área de cinco millas que rodea el Río de San Antonio entre estos dos sitios.



El estudio procura identificar una red contigua de rastro entre Espada y El Rancho para conectar los dos sitios y acentuará los segmentos históricos asociadas con El Camino Real y El Parque Nacional con la sistema de rastros de la ciudad y el condado de Bexar. Con entrada cooperativa de la comunidad, identificaremos lugares potenciales de recreación y oportunidades preferido históricas potenciales de ruta. La conexión se propondrá aumentar la protección y el conocimiento de los recursos de El Camino Real y los beneficios sociales y económicos a las comunidades circundantes.




### LA VISION

El estudio explorará y resumirá oportunidades que tendrán en cuenta una experiencia vívida de la historia Española Colonial y rutas históricas del Camino Real, así como identifica maneras de lograr objetivos publicos y iniciativas federales para la vida sostenible y sana. Además, las alternativas pueden identificar rutas históricas que podrían tener derecho a para la designación Histórica Nacional de Rastro.

El resumen de objetivos incluye el aumento de los siguiente:

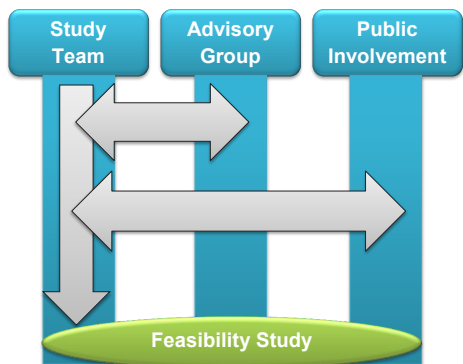
- Promueva el Sistema Nacional de Rastros y el parque Nacional
- La protección de recursos
- La Interpretación
- La Recreación
- La Educación
- La Sanitaria; y
- La participacion de Juventud en el aire libre



## PROYECTE COLABORACION

Este proyecto es encabezado por el Servicio del Parque Nacional e ilustra un esfuerzo de la asociación entre múltiples oficinas de NPS, inclusive Las Misiones del Parque Nacional de San Antonio (SAAN), los Rastros Nacionales de la Región Entremontañas (NTIR) que administra El Camino Real del Rastro Histórico de Tejas Nacional (ELTE), y el Programa de Ayuda de Conservación de los Ríos, los Rastros (RTCA).

La Autoridad del Río de San Antonio (SARA) participará en el desarrollo del proyecto. El estudio será realizado por un proceso cooperativo entre la comunidad, y grupos de consultorios e expertos y de las organizaciones y entidades antes mencionadas.



### EL EQUIPO DEL ESTUDIO INCLUYE

En términos generales, el Servicio del Parque Nacional quería asegurar un esfuerzo cooperativo ancho de estudio -- uno que integrará y reflejará las necesidades y los deseos de las comunidades circundantes, propietarios de tierra, y los tenedores de apuestas para promover un resultado exitoso para todo.



El Parque Histórico Nacional de las Misiones de San Antonio (SAAN) fue establecido por Congreso en 1978 y representa uno de las colecciones más grandes de recursos coloniales españoles en los Estados Unidos. Nombrado como un Sitio Mundial de Herencia, las Misiones se jactan cuatro misiones clásicas de los 1730, las presas, acequias, los labores, y un rancho dentro de la frontera del parque. La frontera del parque integra aproximadamente 835 acres de tierra en los condados de Bexar y Wilson.

El Programa de Ayuda de Conservación de Ríos y Rastros (RTCA) es el brazo de ayuda de comunidad creado para llevar a cabo las misiones del Parque Nacional de conservación de recursos nacionales y de recreación en el aire libre en comunidades a través de los Estados Unidos. RTCA proporciona el descuido para proyectos, la planificación, y la facilitación en trabajos relacionados a la conservación natural de áreas, conservación de ríos y desarrollo de rastros y zonas verdes recreativos en ajustes urbanos, suburbanos y rurales.

El Camino Real del Rastro Histórico de Tejas Nacional (ELTE) fue añadido al Sistema Nacional de Rastros por acto de Congreso en 2004. Este rastro nacionalmente significativo cruza Tejas en Luisiana del noroeste. Aproximadamente 30 millas de la ruta histórica existida dentro y entre las fronteras del Parque Histórico Nacional de las Misiones de San Antonio. Los Rastros Nacionales de la Región Entremontañas (NTIR) del Servicio de Parques Nacionales administra el ELTE.

La Autoridad del Río de San Antonio (SARA) fue creado en 1937 por el Estado de Tejas. Su jurisdicción cubre 3.658 millas cuadradas — todo los condados de Bexar, Wilson, Karnes y Goliad. SARA es cometido a la conservación, la protección y la sostenibilidad de la Línea divisoria de las aguas del Río de San Antonio y a hacer el río seguro, sano y agradable.

Las alternativas de recreación y rastro histórico nacional propuesto también pueden unir en los esfuerzos SARA para la conservación y recreación del Río de San Antonio. Un trabajo llamado El Proyecto de Mejoras al Río San Antonio (SARIP), manejado por SARA, apuntado a restaurar y aumentar el ecosistema del río y construyendo rastros de recreación no-motorizados por la porción del río que corre por San Antonio. El porción del trabajo llamado “Alcance de Misión

SARA maneja una multi-agencia esfuerzo cooperativo el san proyecto de mejora de río de antonio (SARIP). Este proyecto particular es. La porción del “Alcance de la Misión” del proyecto termina al presente en Misión Espada.